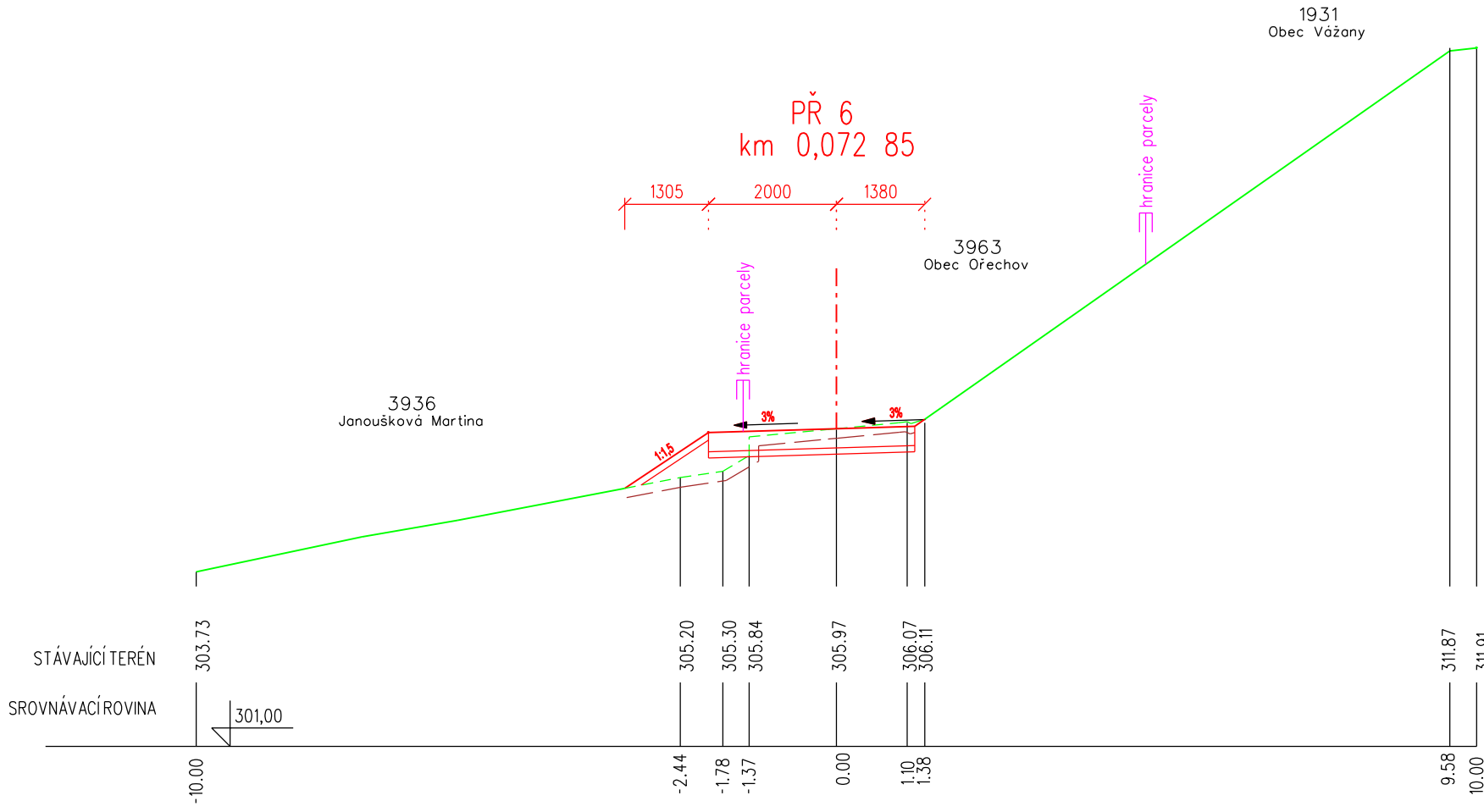
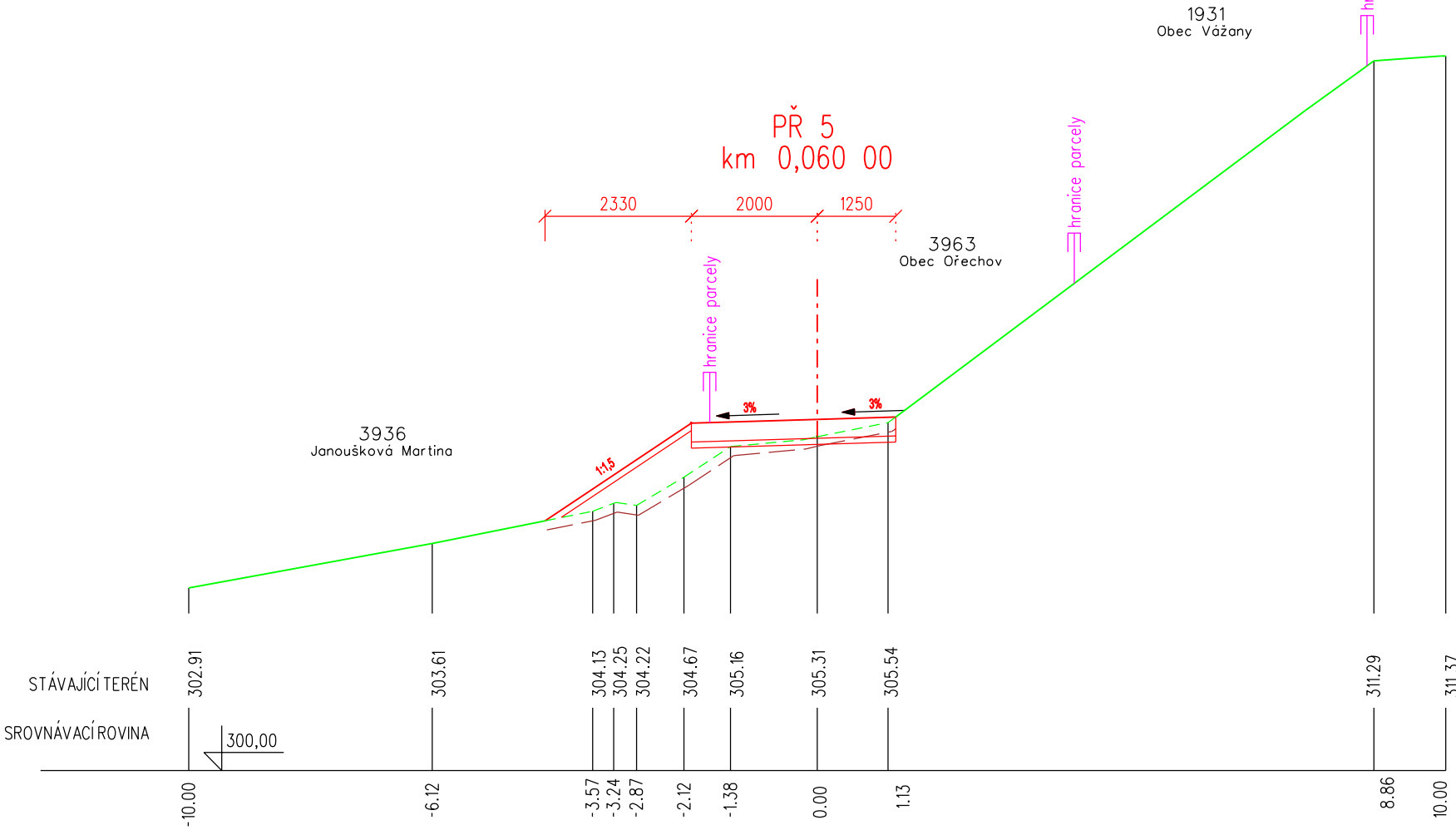
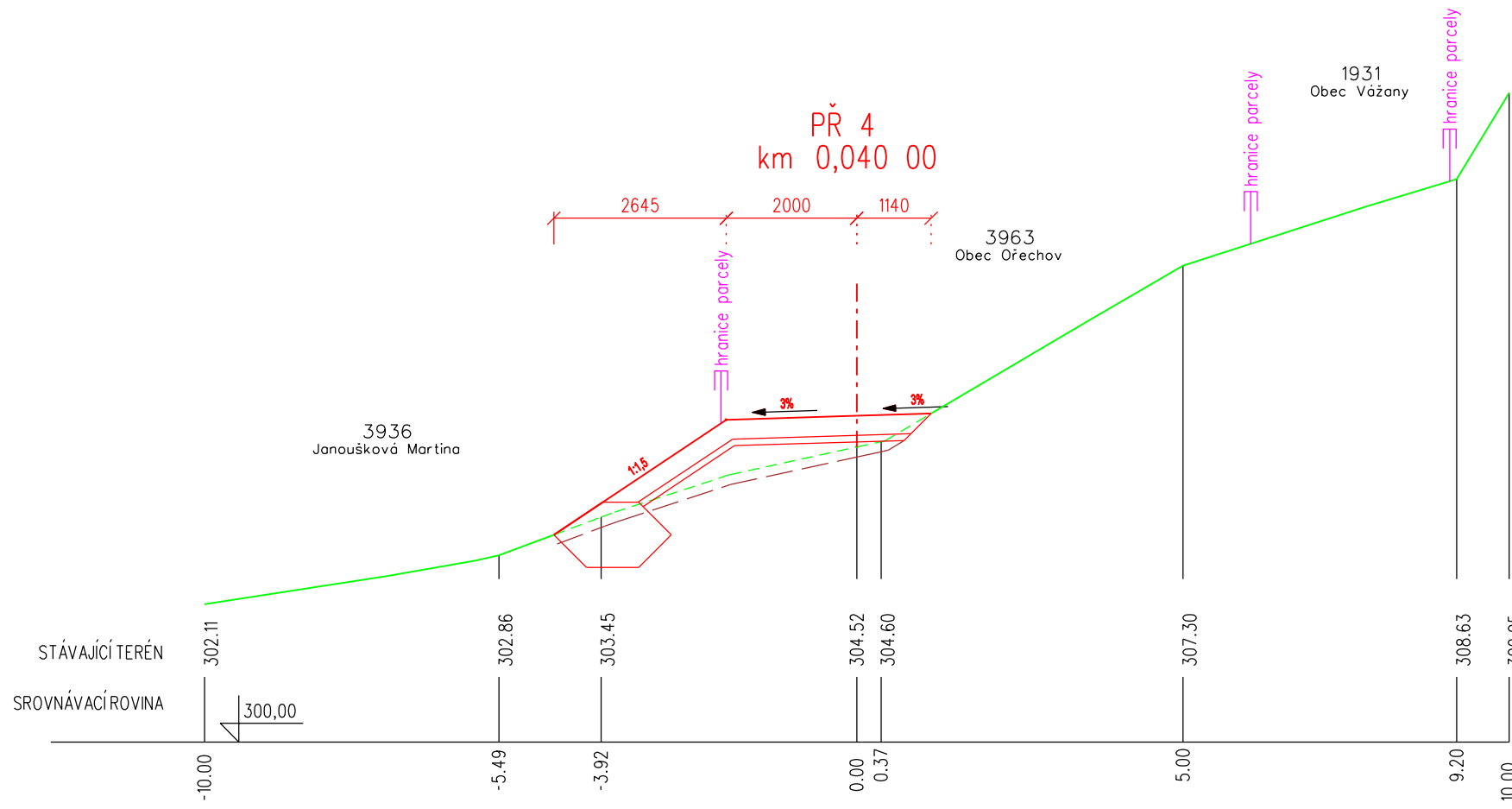
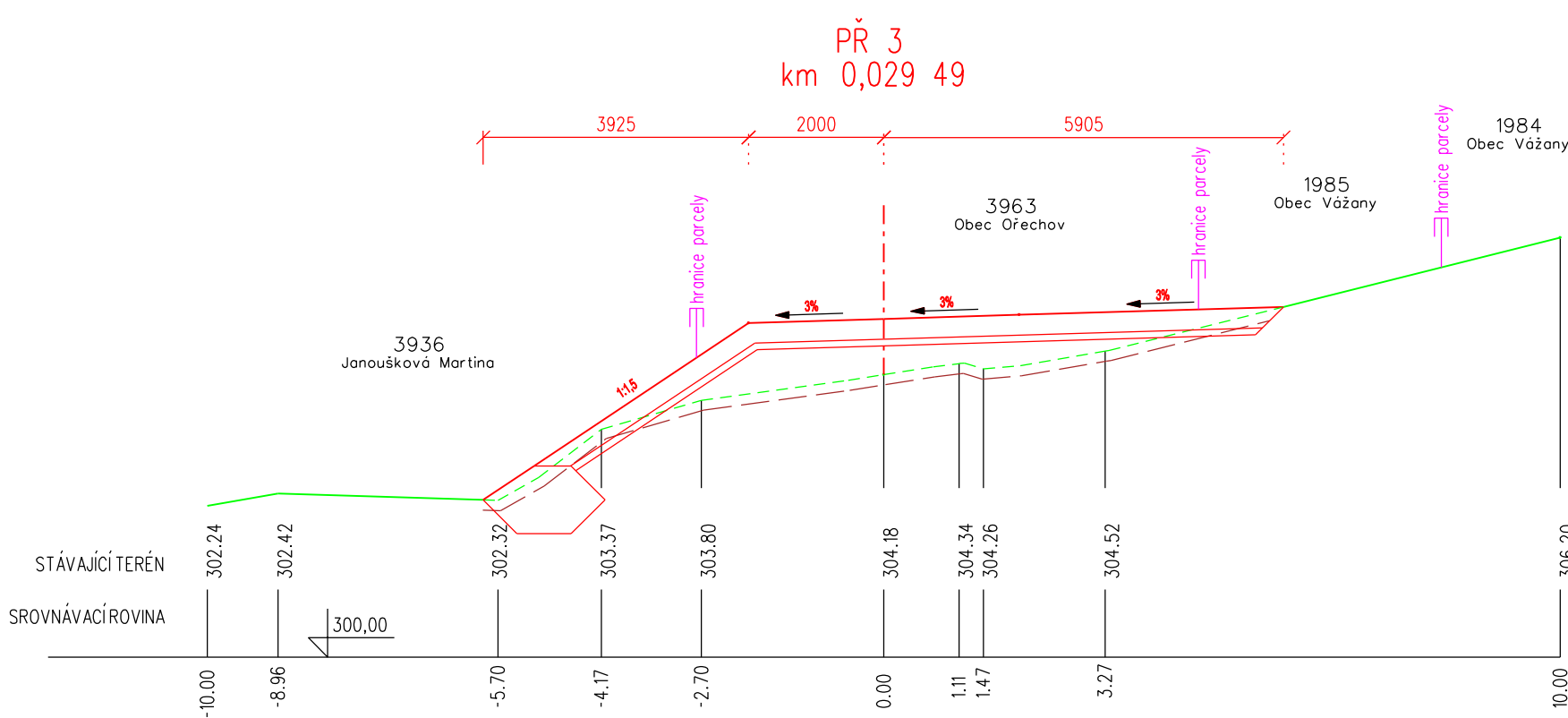
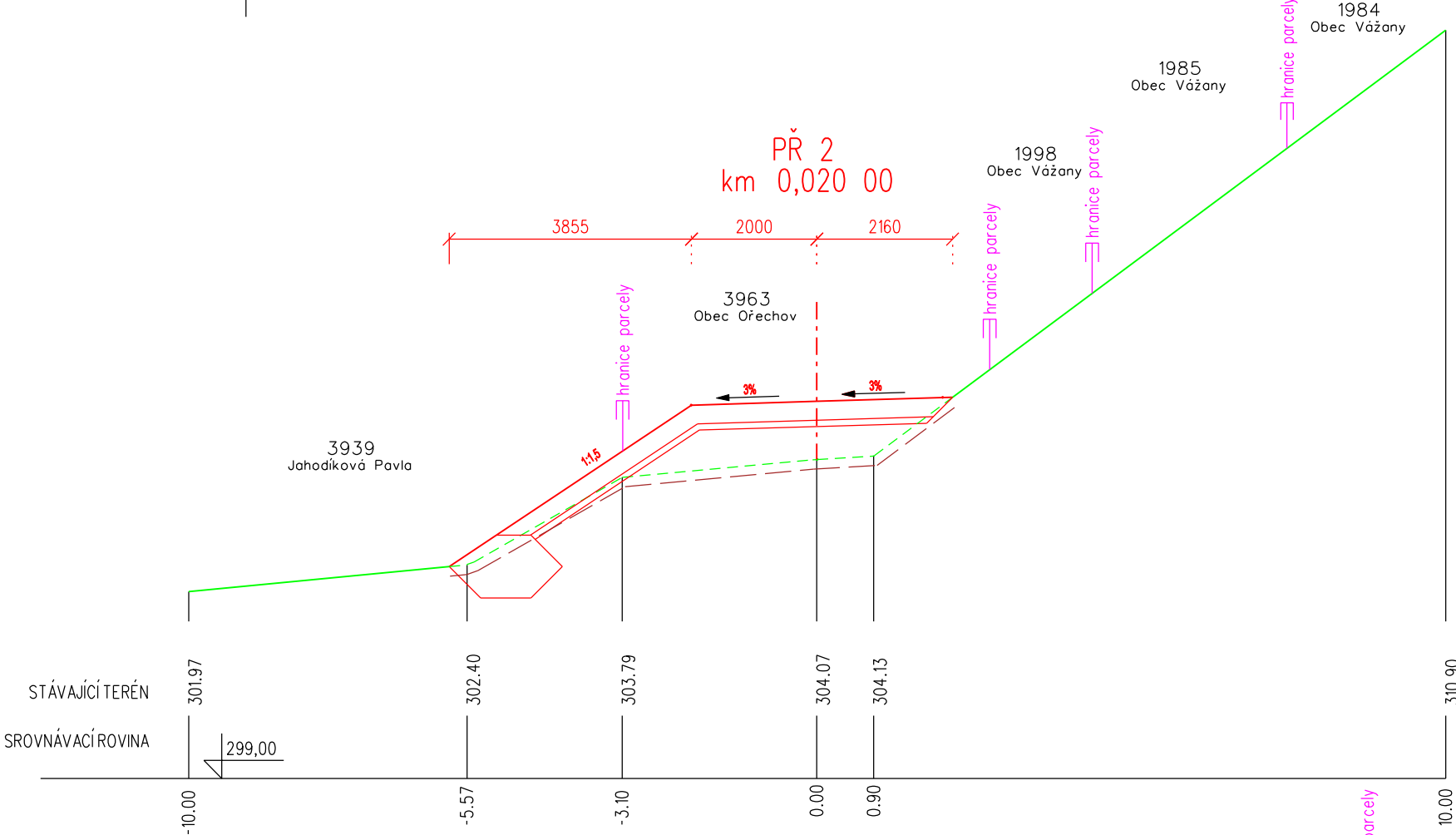
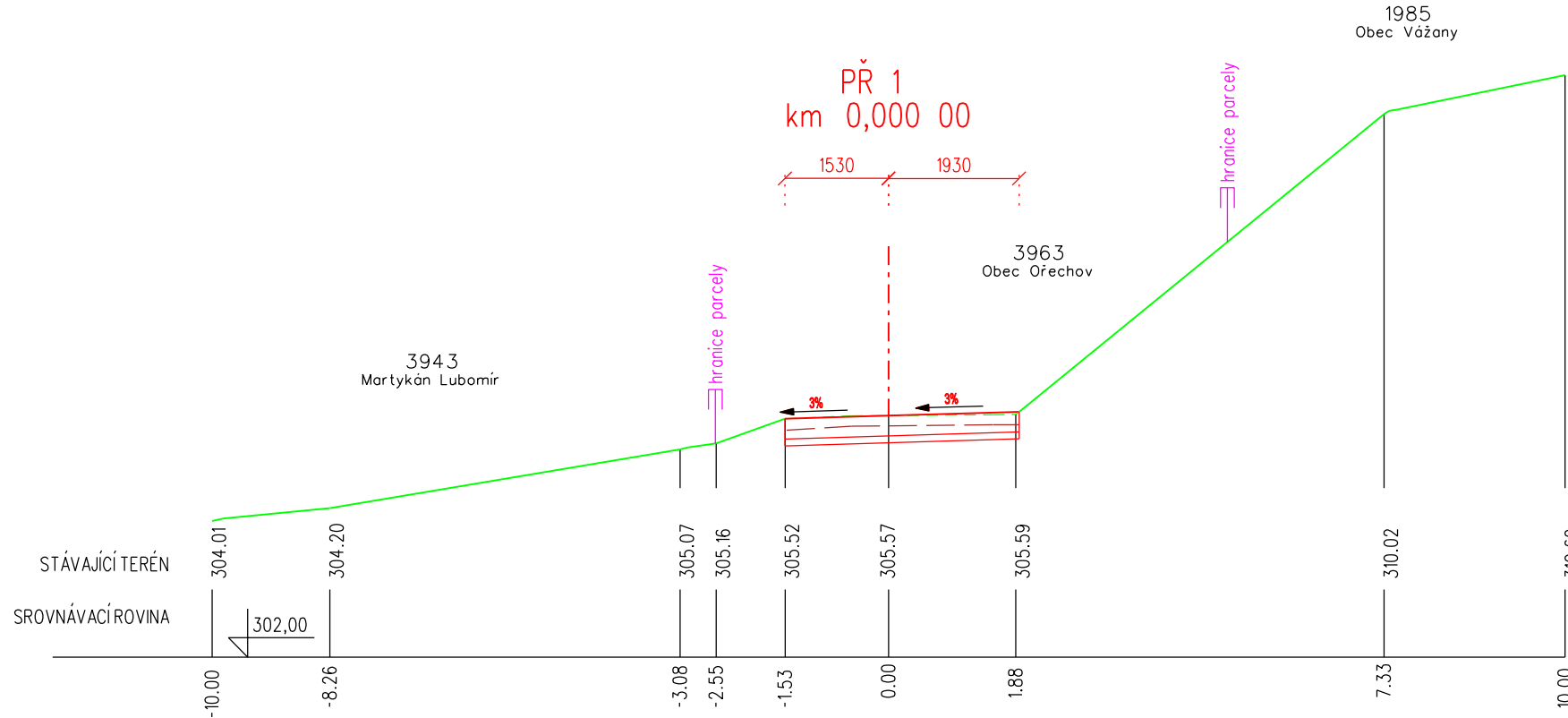



PŘÍČNÉ ŘEZY ZEMNÍ HRÁZKY
1:100



VÝŠKOVÝ SYSTÉM: BpV					
Vypracoval	Zodpov. projektant	Hl. ing. projektu	Vedoucí střediska		AGPOL s.r.o. Jungmannova 153/12 779 00 Olomouc Česká republika
Řezníček Vojtěch	Ing. Pavel Ježík, Ph.D.	Ing. Vaculín O., Ph.D.	Ing. Vaculín O., Ph.D.		
<i>Řezníček</i>	<i>PJ</i>	<i>Vaculín O.</i>	<i>Vaculín O.</i>		
Místo stavby		k. ú. Ořechov u UH, Vážany u UH		Kraj	Zlínský
Investor		ČR - Státní pozemkový úřad, Krajský pozemkový úřad pro Zlínský kraj			
Akce - objekt STABILIZACE STRŽÍ K.Ú. OŘECHOV U UH A VÁŽANY U UH UCELENÁ ČÁST VÁŽANY : SO 06 PEO1		Počet formátů		5A4	
		Datum		1/2021	
		Stupeň		DSP+DPS	
		Zakázkové číslo		2932	
Příloha		Archivní číslo		2932	
		Měřítko		Číslo výkresu	
PŘÍČNÉ ŘEZY ZEMNÍ HRÁZKY		1:100		D.b.1.1.b.5.1	